verso la Riserva della Biosfera dei Colli Euganei

STATO DELL'ARTE DELLA CANDIDATURA DEI «COLLI EUGANEI» A RISERVA DI BIOSFERA

Ciclo di incontri tematici organizzati nell'ambito del percorso di candidatura dei Colli Euganei a Riserva della Biosfera secondo il programma MAB UNESCO

PARCO REGIONALE dei COLLI EUGANEI

Punto 3

ATTIVITA' GIA' REALIZZATE PROPEDEUTICHE ALLA CANDIDATURA DEI COLLI EUGANEI

- ✓ **18 ottobre 2021: Riunione della Comunità del Parco per l'approvazione avvio percorso di candidatura.** Hanno partecipato: i rappresentanti dei 15 Comuni coinvolti, la Regione Veneto e l'Organizzazione della Gestione della Destinazione Terme e Colli Euganei
- ✓ **21 ottobre 2021: Comunicazione ufficiale al Comitato Tecnico MAB** con cui si formalizza l'avvio del percorso di candidatura dei Colli Euganei a Riserva della Biosfera secondo il programma MAB UNESCO.
- ✓ **09 dicembre 2021: incontro con i Sindaci** per la presentazione della road map della candidatura
- ✓ **10 dicembre 2021: lettere di manifestazione di interesse** a partecipare al percorso di candidatura formalizzate da tutti i 15 Comuni coinvolti nel percorso
- ✓ **30 dicembre 2021: presentazione alla Comunità del Parco** degli elementi della candidatura
- ✓ **01 gennaio 2022: ottenimento del finanziamento della Regione Veneto** finalizzato a realizzare un approfondimento iniziale da realizzarsi concesso con l'aggiudicazione del bando di cui alla DGR n. 1627 del 19 novembre 2021
- ✓ **Febbraio 2022: ottenimento del finanziamento della Fondazione Cassa di Risparmio di Padova e Rovigo** nel dicembre 2021 finalizzata a supportare le attività necessarie a sviluppare il percorso di candidatura

PARCO REGIONALE dei COLLI EUGANEI

Punto 3

ROADMAP DELLA CANDIDATURA DEI COLLI EUGANEI

Bimestri	Fase 1	Fase 2	Fase 3	Fase 4
VI - 2021	**Fase Iniziale:** impostazione elemento caratterizzante, ipotesi di zonizzazione, struttura di governance			
I - 2022				
II - 2022				
III - 2022		**Fase di avvio:** avvio del processo di animazione territoriale, raccolta informazioni per il dossier		
VI - 2022				
V - 2022				
VI - 2022			**Fase di Sviluppo:** sviluppo del Dossier di candidatura, relativi allegati e elaborazioni cartografiche	
I – 2023				
II – 2023				
III – 2023				**Fase di Finalizzazione:** traduzione Dossier e editing grafico, raccolta delibere finali
VI – 2023				
V – 2023				

ROADMAP DELLA CANDIDATURA DEI COLLI EUGANEI: FASE INIZIALE

Mesi	Novembre 2021	Dicembre 2021	Gennaio 2022	Febbraio 2022	Marzo 2022	Aprile 2022
Realizzazione materiale introduttivo						
Riunione di presentazione del percorso						
Approvazione di una delibera di Consiglio Comunale per la manifestazione di interesse						
Definizione elemento caratterizzante la candidatura dei Colli Euganei						
Prima ipotesi di perimetrazione e zonizzazione						
Individuazione delle principali sfide per la funzioni di conservazione, sviluppo e logistica						
Prima ipotesi della Struttura di governance						
Organizzazione di 4 incontri con le principali categorie di stakeholder (settore formazione, settore turismo, settore rurale, terzo settore)						
Raccolta lettere di endorsement alla candidatura						
Sviluppo di un Documento di sintesi e della road map della candidatura						

APPROVAZIONE DELIBERE CONSIGLI COMUNALI

In corso di approvazione nei Consigli Comunali delle manifestazioni di interesse ad essere coinvolti nel percorso di candidatura, a conferma delle lettere già inviate dai Sindaci

Comune	Stato dell'approvazione della Delibera di manifestazione di interesse nei Consigli Comunali
Abano Terme	Delibera approvata (n.2 del 21/02/22)
Arquà Petrarca	Delibera approvata (n.46 del 15/12/21)
Baone	Delibera approvata (n. 2 del 18/01/2022)
Battaglia Terme	Delibera approvata (n. 46 del 28/12/2021)
Cervarese S. Croce	Delibera approvata (n. 3 del 09/03/2022)
Cinto Euganeo	Delibera approvata (n. 32 28/12/2021)
Este	Delibera approvata (n. 09 del 29/03/2022)
Galzignano Terme	Delibera approvata (n. 75 del 21/12/2021)
Lozzo Atestino	Delibera approvata (n. 8 29/1/2022)
Monselice	Delibera approvata (n. 94 28/12/2021)
Montegrotto Terme	Delibera approvata (n. 14 del 26/04/2022)
Rovolon	Delibera approvata (n. 3 del 21/02/22)
Teolo	Delibera approvata (n. 95 del 23/12/2021)
Torreglia	Delibera approvata (n. 57 del 15/12/2021)
Vò	Delibera approvata (n. 54 del 28/12/2021)

PARCO REGIONALE dei COLLI EUGANEI

Punto 3

ELEMENTO CARATTERIZZANTE LA CANDIDATURA

IL TERMALISMO, strettamente legato alla **geologia** del territorio ha permesso lo sviluppo di una **biodiversità con caratteristiche peculiari** rispetto a quella riscontrata normalmente nelle zone montuose interne e lo sviluppo di attività fruitive particolarmente contestualizzate.

Geologia dei territori

Il bacino idrotermale dei Colli Euganei, infatti, si estende per circa 23 km^2 e rappresenta uno dei più grandi bacini termali d'Europa. Testimonianze archeologiche come quelle rinvenute nell'area di Montegrotto e documenti lasciati da importanti scrittori del passato come Tito Livio e Plinio il Vecchio ci dicono che gli effetti benefici di queste acque termali sono conosciuti e sono stati sfruttati fin dall'antichità.

Biodiversità

Nei microhabitat in prossimità delle sorgenti termali naturali, infatti, sono state ritrovate, sin da tempi storici, piante alofile, con adattamenti morfologici e/o fisiologici che ne permettono l'insediamento su terreni ricchi di Sali, tipiche delle zone costiere, trovano qui una particolare nicchia ecologica grazie alla presenza massiccia di Sali disciolti nelle acque termali.

IPOTESI DI PERIMETRAZIONE

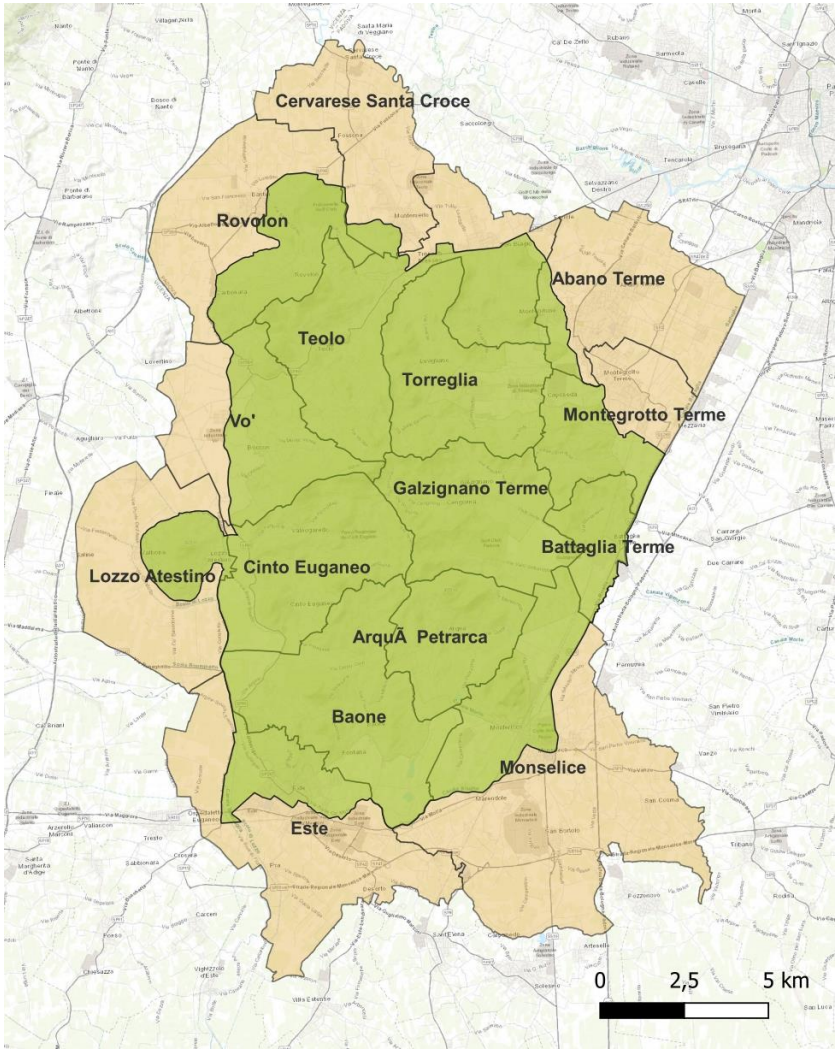

La **possibile perimetrazione** per la Riserva di Biosfera dei Colli Euganei comprenderebbe **l'intero territorio dei 15 Comuni** facenti parte del Parco Regionale dei Colli Euganei (Abano Terme, Arquà Petrarca, Baone Battaglia Terme, Cervarese Santa Croce, Cinto Euganeo, Este, Galzignano Terme, Lozzo Atestino, Monselice, Montegrotto Terme, Rovolon, Teolo, Torreglia e Vo' Euganeo).

Parco Regionale dei Colli Euganei	Possibile area inclusa nella Riserva della Biosfera
18.694 ha	**34.000 ha**

La superficie della RB sarebbe **quasi il doppio** di quella del parco, coinvolgerebbe i centri abitati più popolosi, distretti turistici ed economici.

Legenda

- Territorio del Parco regionale dei Colli Euganei
- Territorio che si ipotizza di includere nella futura Riserva della Biosfera «Colli Euganei»

PARCO REGIONALE dei COLLI EUGANEI

Punto 3

AREE DI TUTELA ESISTENTI

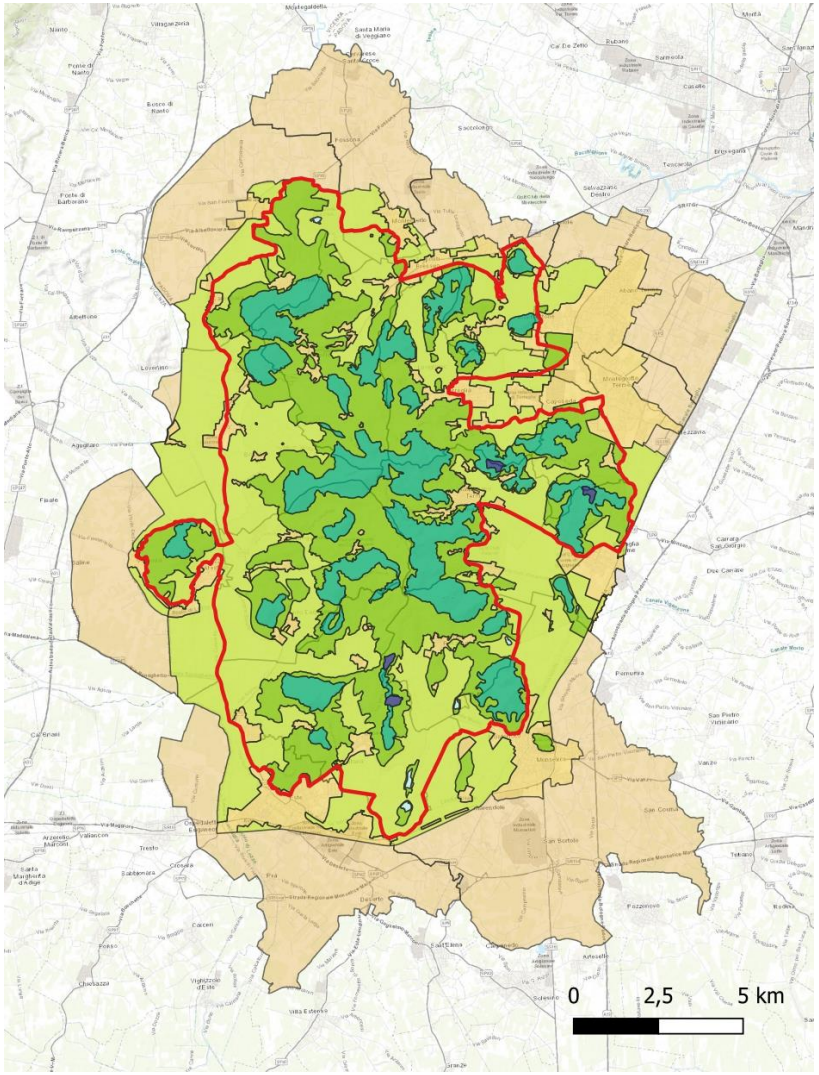

Si riportano qui le aree di tutela ambientale già esistenti sul territorio, codificate e gestite.

Nel territorio della Riserva della Biosfera proposta infatti insistono:

- Il Parco Regionale dei Colli Euganei (suddiviso in zone a diverso grado di protezione codificate nel Piano Ambientale, che ne definisce anche la gestione e che si esplicitano nella mappa riportata qui);

- La Z.P.S. IT3260017 "Colli Euganei - Monte Lozzo – Monte Ricco" (regolato da apposito Piano di Gestione)

Legenda

ZPS IT3260017
"Colli Euganei-Monte Lozzo–Monte Ricco"

Zonizzazione Parco Regionale Colli Euganei

- Zone di urbanizzazione controllata (UC)
- Zone di promozione agricola (PA)
- Protezione agro-forestale (Pr)
- Riserva naturale orientata (Rno)
- Riserva naturale integrale (Rni)

PARCO REGIONALE dei COLLI EUGANEI

Punto 3

PRINCIPALI HABITAT

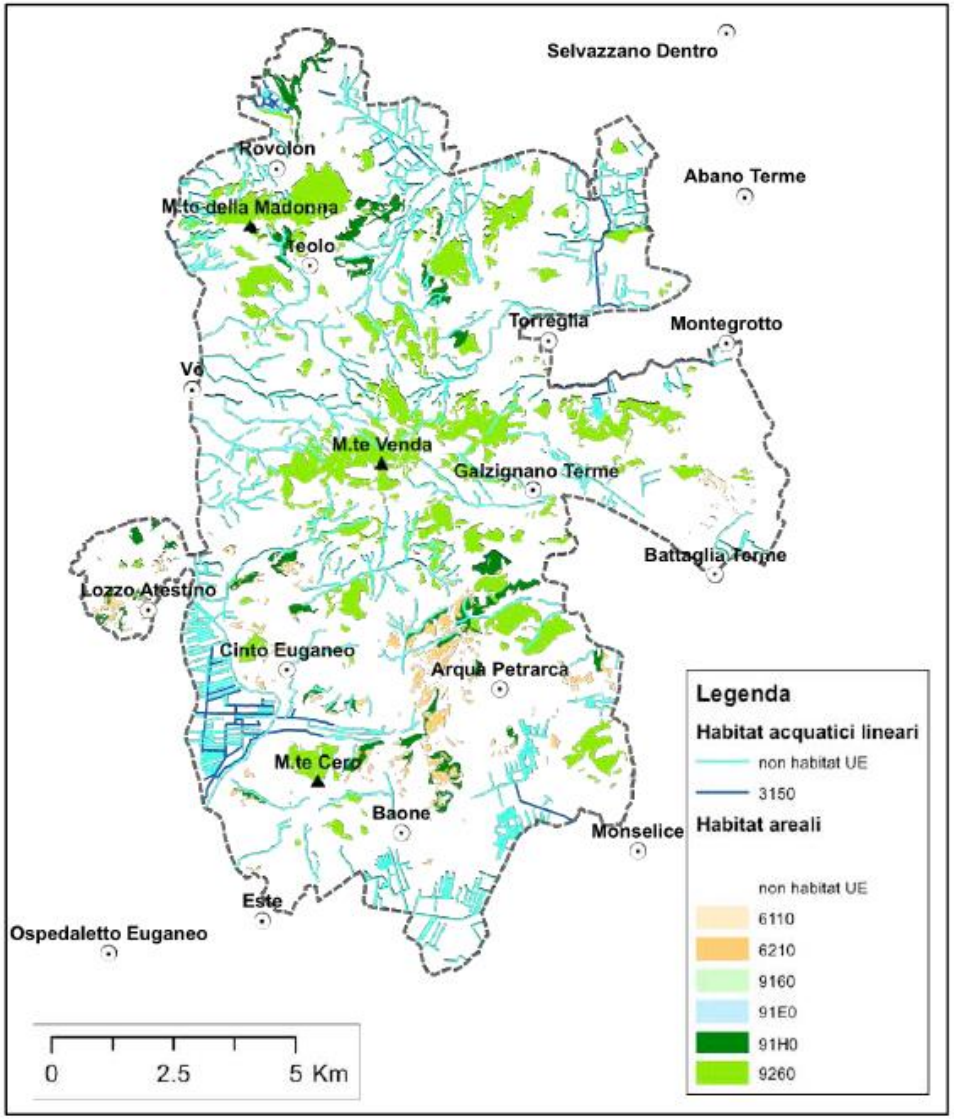

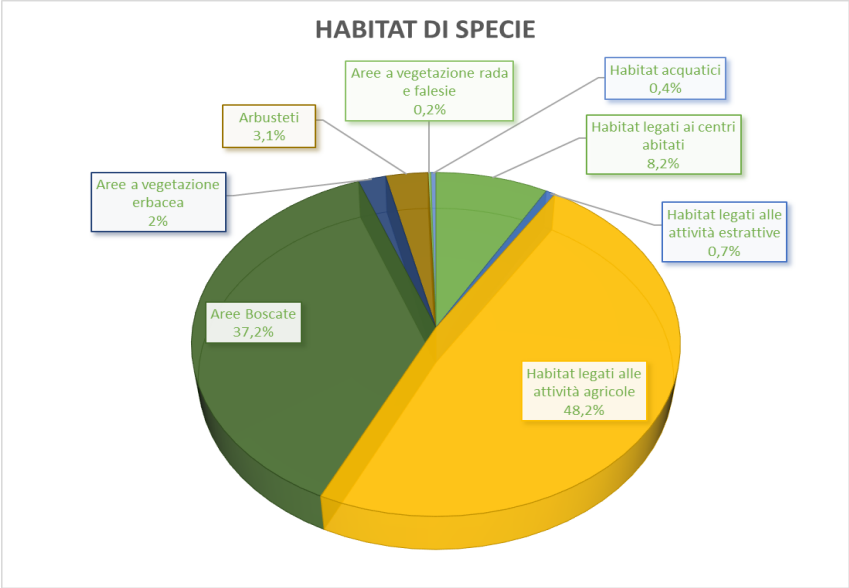

E' stata riscontrata la presenza di ben 8 habitat di interesse comunitario di cui 4 di interesse prioritario:

- Habitat 6110* "Formazioni erbose rupicole calcicole o basofile dell'*Alysso-Sedion albi*"
- Habitat 6210* "Formazioni erbose secche seminaturali e facies coperte da cespugli su substrato calcareo (*Festuco-Brometalia*)
- Habitat 91E0* "Foreste alluvionali di *Alnus glutinosa* e Fraxinus excelsior (*Alno-Padion*, *Alnion incanae*, *Salicion albae*)"
- Habitat 91H0* "Boschi pannonici di *Quercus pubescens*"

PARCO REGIONALE dei COLLI EUGANEI

Punto 3

FLORA E FAUNA

FLORA

Più di **1400** taxa vegetali
di cui **63** specie significative

Specie di grande valore naturalistico legate ai prati aridi «*vegri*» (habitat 6210)
Tra cui più di **20** orchidee spontanee

Ruta padovana (*Haplophyllum patavinum*)
specie endemica dei Colli Euganei

Ululone dal ventre giallo (*Bombina variegata)*

FAUNA

Diverse **migliaia** di specie di **invertebrati**
31 specie di **mammiferi**
32 specie di **pesci**
11 specie di **rettili**
11 specie di **anfibi**
83 specie di **uccelli** (**52** nidificanti)
Alcune specie di **fauna tipica delle grotte**
134 specie significative

PARCO REGIONALE dei COLLI EUGANEI

Punto 3

3 FUNZIONI, 3 ZONE DIVERSE MA DI EGUAL IMPORTANZA

MAPPA RISERVA DELLA BIOSFERA	3 ZONE	FUNZIONI
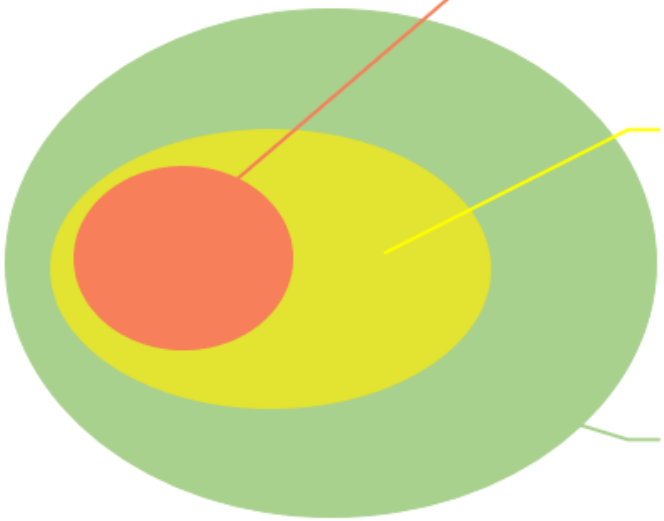	**CORE AREA** Già sottoposta a stringenti normative di tutela ambientale	
	BUFFER ZONE circonda l'area core e la protegge	
	TRANSITION ZONE non è sottoposta a vincoli giuridici e può ospitare tutte le attività dell'uomo e includere città	

PARCO REGIONALE dei COLLI EUGANEI

Punto 3

IPOTESI DI ZONIZZAZIONE

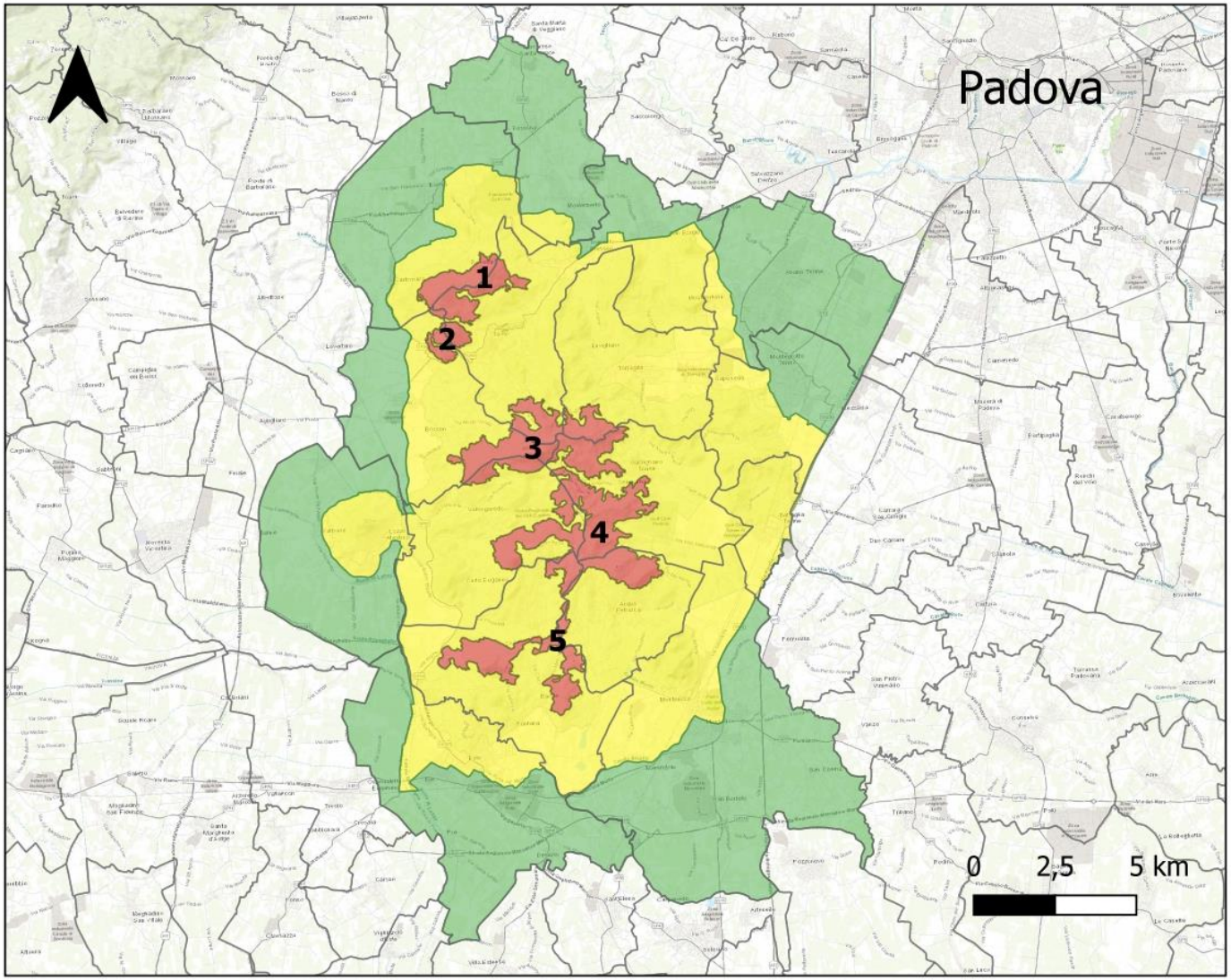

Aree	Superficie Totale (ha)	% sul totale
Core	2418,4	7, 1
Buffer	16284,8	47,8
Transition	15373,8	45,1
Tot	34077,0	

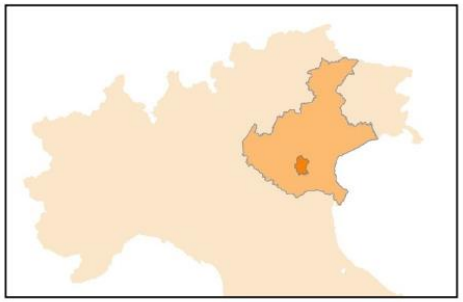

Legenda

- ZONA TRANSITION
- ZONA BUFFER
- ZONE CORE
- 1 ZONA CORE M.Grande - M. Madonna
- 2 ZONA CORE Monte Altore
- 3 ZONA CORE M. Venda - M. Vendevolo - M. Rua
- 4 ZONA CORE M. Ventolone - M. Rusta
- 5 ZONA CORE M. Cero - M. Cecilia

PARCO REGIONALE dei COLLI EUGANEI

Punto 3

COME PARTECIPARE?
ENDORSEMENT – SOSTEGNO ALLA CANDIDATURA

Chi la può fare?
Enti, organizzazioni, comitati, associazioni, operatori che svolgano parte delle loro attività nel territorio oggetto della candidatura.

Perché?
Sottoscrivendo la lettera di endorsement, si manifesta il sostegno alla candidatura e si possono esplicitare impegni/aspettative o eventuali progetti già in corso, che siano attinenti ai temi del programma MAB UNESCO.

Come
Riceverete via mail il modello di lettera di endorsement che andrà compilato, sottoscritto ed inviato ai contatti del progetto, che a breve sarà scaricabile anche dal sito
http://www.parcocollieuganei.com/



Carta intestata del soggetto firmatario

Spettabile

Parco Regionale dei Colli Euganei

Capofila dalla candidatura a Riserva della Biosfera MAB UNESCO dei "Colli Euganei"

OGGETTO: manifestazione di interesse e sostegno alla candidatura a Riserva di Biosfera MAB UNESCO dei "Colli Euganei"

Il sottoscritto .....
in qualità di legale rappresentante dell'organizzazione
.....
con sede legale in.....
via.....
CAP..... Provincia.....
E mail ..... ~~o/e~~.....
XXXXXXXXX (nome dell'Ente/Associazione/comitato/altro…), al fine di valutare le possibilità di candidare, nel settembre 2023, il territorio dei "Colli Euganei" al riconoscimento UNESCO nell'ambito del Programma MAB[1] (Man and Biosphere), con la presente intende esprimere il proprio apprezzamento e sostegno a tale percorso, coordinato dal Parco Regionale dei Colli Euganei".
Sono infatti pienamente condivisibili da parte del nostro Ente/Associazione/comitato/altro… gli obbiettivi e le strategie di tutela, sviluppo sostenibile e valorizzazione culturale che i territori afferenti alla candidatura a MAB UNESCO dei "Colli Euganei" stanno portando avanti e che verrebbero ulteriormente estesi e valorizzati dal riconoscimento a Riserva di Biosfera.

Nello specifico, riteniamo molto positivo che la candidatura a Riserva di Biosfera enfatizzi il coinvolgimento delle comunità nell'apprezzamento dei valori territoriali e nella ricerca di un rapporto equilibrato di convivenza tra uomo e natura, tra sviluppo socio-economico e conservazione ambientale. Il XXXXXXXXX (nome dell'Ente/Associazione/comitato/altro…) manifesta il proprio interesse a sostegno del processo di candidatura dei "Colli Euganei", fornendo - per quanto concerne le proprie competenze - informazioni, documentazione e supporto tecnico utili ai fini della redazione del dossier, nonché partecipando attivamente alle iniziative di animazione territoriale che verranno attivate. Tale disponibilità e contributo fattivo, non si limita solo alla fase di candidatura, ma si potrà estendere alla fase di gestione della Riserva di Biosfera, una volta ottenuto il riconoscimento.

In fine, XXXXXXXXX (nome dell'Ente/Associazione/comitato/altro…) si rende disponibile, a prescindere dall'ottenimento del riconoscimento, a sviluppare progettualità su questo territorio che attuino gli obiettivi e le strategie di sviluppo sostenibile e valorizzazione culturale coerenti ai principi del programma MAB, anche favorendone la messa in rete con altri territori ed altre associazioni aventi medesimi valori sul territorio regionale e nazionale.

[1] http://www.unesco.org/new/en/natural-sciences/environment/ecological-sciences/man-and-biosphere-programme/

Carta intestata del soggetto firmatario

[EVENTUALE] In tal senso mi pregio di citare alcuni progetti che nostro Ente/Associazione/comitato/altro… sta svolgendo ho ha svolto nel recente passato, attinenti ai principi di sviluppo sostenibile che caratterizzano il programma MAB UNESCO e che potrebbero essere valorizzati nell'ambito della candidatura a Riserva di Biosfera dei "Colli Euganei":

- TITOLO – breve descrizione – eventuale link per approfondimenti
- TITOLO – breve descrizione – eventuale link per approfondimenti
- TITOLO – breve descrizione – eventuale link per approfondimenti

Per richiedere maggiori informazioni in merito l'apporto che XXXXXX potrà dare a sostegno della candidatura o per segnalare i prossimi passi ed attività, individuiamo come referente XXXXXXXXX i cui contatti ~~sono:~~ e-mail XXXXXXXXXXXXX; cellulare XXXXXXXXXXXX

Data e firma del legale rappresentante

PARCO REGIONALE dei COLLI EUGANEI

Punto 3